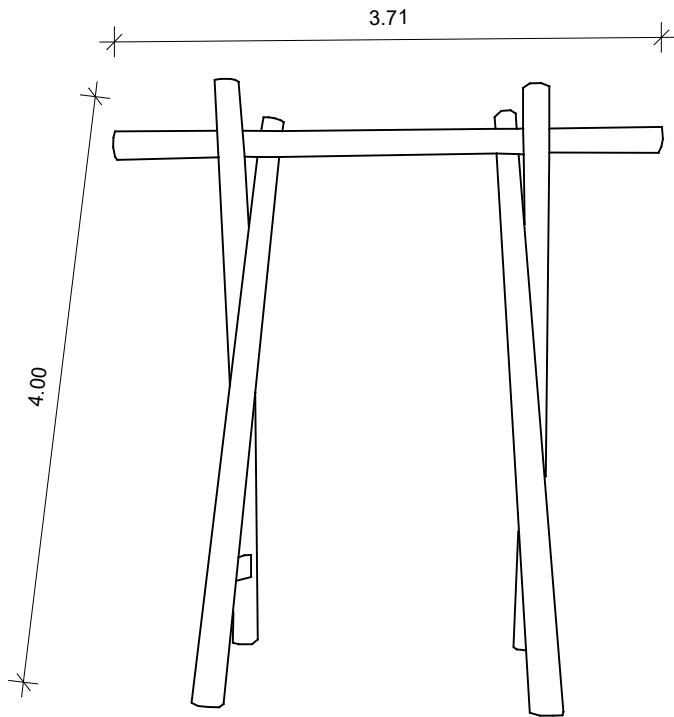
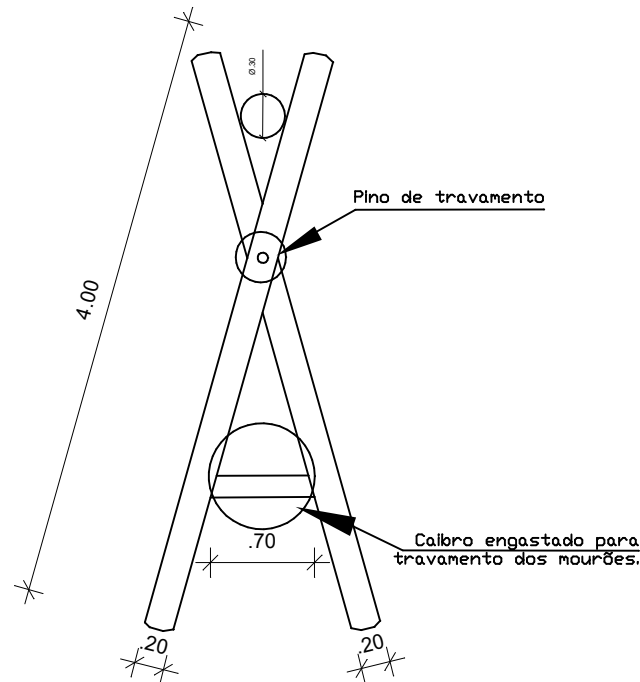


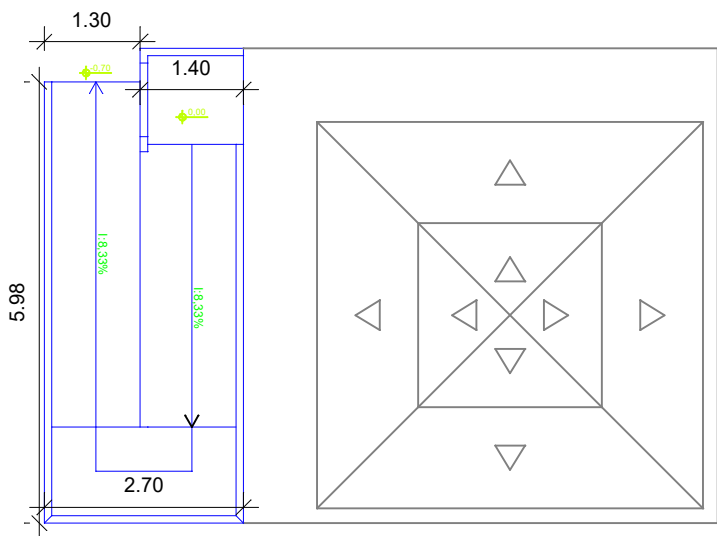
VISTA FRONTAL ARQUITETÔNICA  
ESC:1/25



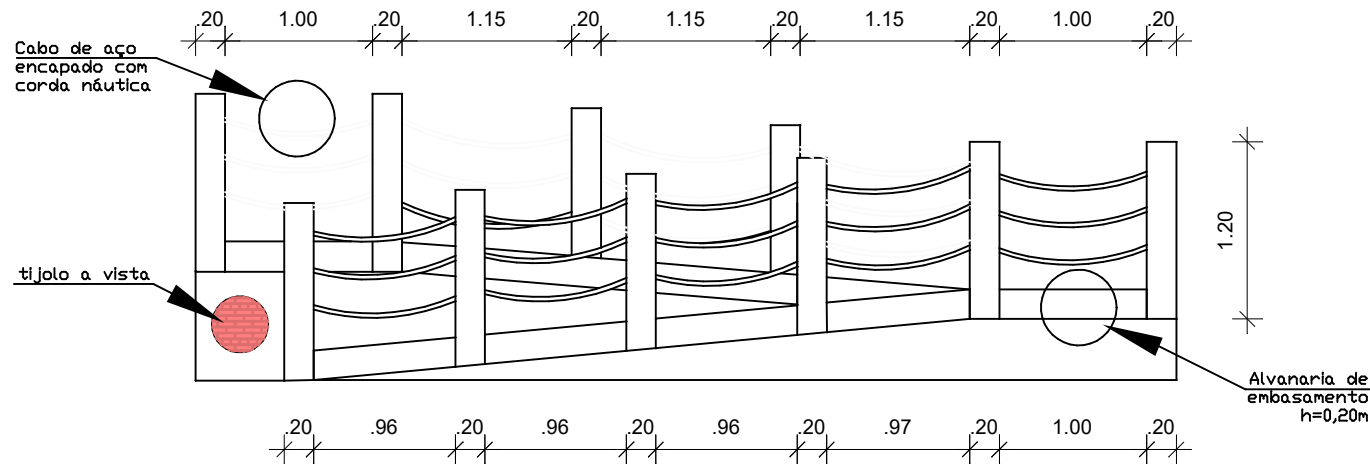
VISTA FRONTAL DO BALANÇO  
ESC:1/25



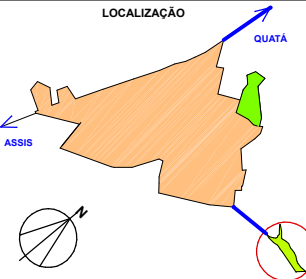

VISTA LATERAL DO BALANÇO  
ESC:1/25



RAMPA DE ACESSO  
ESC:1/50



VISTA LATERAL RAMPA DE ACESSO  
ESC:1/25

PROJETO PARA: <b>OBJETO: "INTERVENÇÕES E MELHORIAS NO PARQUE AQUÁTICO PREF. PREF. BENEDICTO BENÍCIO - 2ª ETAPA"</b>		FOLHA13				
BALANÇO MAD. - DETALHEMENTO - RAMPA DE ACESSO - PLANTA TÉCNICA - CORTE		NOVEMBRO DE 2023				
PROPRIETARIO	PREFEITURA MUNICIPAL DE PARAGUAÇU PAULISTA					
ENDEREÇO DA OBRA	ESTRADA MUNICIPAL PGP 010 - KIUJIRO MARUBAYASHI S/N (ANTIGA ESTRADA PARAGUAÇU-LUTÉCIA)  PARAGUAÇU PAULISTA - SP					
COORDENADAS GEOGRÁFICAS : 22°23'45.00"S / 50°33'20.07"W						
<div>LOCALIZAÇÃO</div>  <div>ÁREAS</div> <table><tr><td>GLEBA TOTAL</td><td>38.400,00 m² (3,84 Ha)</td></tr><tr><td>BALANÇO DE MADEIRA</td><td>3 UN</td></tr></table>		GLEBA TOTAL	38.400,00 m² (3,84 Ha)	BALANÇO DE MADEIRA	3 UN	<div>DECLARO QUE A APROVAÇÃO DO PROJETO NÃO IMPLICA O RECONHECIMENTO POR PARTE DA PREFEITURA DO DIREITO DE PROPRIEDADE DO TERRENO.</div> <div><div>Antônio Takashi Sassada Prefeito Municipal</div></div> <div><div>Arq. Renato Alves Botelho CAU: AS8216-9 AUTOR PROJ. ARQUITETÔNICO/ORÇAMENTO RESPONSÁVEL TÉCNICO DIREÇÃO DE OBRA FISCALIZAÇÃO E MEDIÇÃO/ORÇAMENTO</div></div>
GLEBA TOTAL	38.400,00 m² (3,84 Ha)					
BALANÇO DE MADEIRA	3 UN					
ALVARÁ Nº	RRTs					
EXPEDIDO EM	PROJETO ARQUITETÔNICO RRT: Nº13698158 FISCALIZAÇÃO E DIREÇÃO DE OBRA: RRT Nº 13698325 MENSURAÇÃO: RRT: Nº 13698279					